

14 boucles cyclotouristiques

Le Conseil départemental du Puy-de-Dôme a aménagé, en collaboration avec le Comité Départemental de Cyclotourisme, 14 circuits de découverte à vélo.

Ces boucles de 36 à 80 km chacune sont dotées d'une signalétique directionnelle et offrent un grand confort de pratique permettant aux cyclistes de sillonner à vélo les différents territoires du Puy-de-Dôme.

Elles empruntent des routes à faible trafic routier et longent les paysages identitaires du département, traversent les plus beaux villages, les lacs volcaniques, vallées glaciaires, cols...

Des circuits signalés

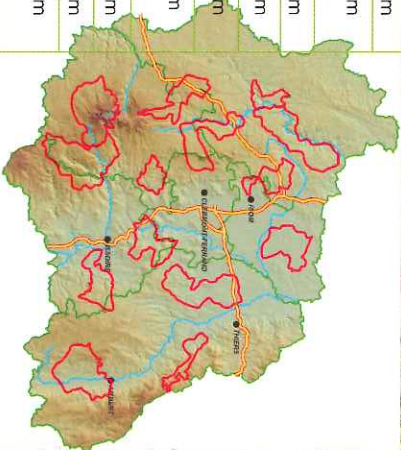

Le Département a choisi une signalétique directionnelle en faveur des vélos, présente sur chaque circuit à chaque carrefour, pour améliorer le confort de pratique. Elle est disposée la plupart du temps sur les mâts directionnels routiers.



Chaque départ de circuit se situe sur une place de village ou un parking. Un panneau de départ présente schématiquement le circuit et ses caractéristiques.

Les boucles sur le département :

	Commune de départ	Niveau	Dénivelé
«Autour des volcans» (nouveau)	Orcines	Difficile	3 126 m
«Combrailles» (nouveau)	Les Ancizes	Difficile	4 126 m
Boucle n°1	Les Ancizes	Moyen	1 840 m
Boucle n°2	Mozac	Facile	1 210 m
Boucle n°3	Maringues	Très facile	380 m
Boucle n°4	Peschadoires	Moyen	1 150 m
Boucle n°5	Aubusson-d'Auvergne	Difficile	2 200 m
Boucle n°6	Ambert	Moyen	1 990 m
Boucle n°7	Sauxillanges	Moyen	1 900 m
Boucle n°8	Longues	Moyen	1 310 m
Boucle n°9	Aydat	Facile	1 080 m
Boucles n°10	Muril	Moyen	2 060 m
Boucle n°11	Besse	Difficile	2 370 m
Boucle n°12	Rochefort-Montagne	Moyen	1 800 m




Crédit photo : Joël Damase

LE DÉPARTEMENT DU PUY-DE-DÔME VOUS PROPOSE

LES ROUTES DU PUY-DE-DÔME À VÉLO

14 boucles
cyclosportives
9 cols
remarquables

Service Tourisme et Thermalisme - 04 73 42 20 20
Renseignements et téléchargement des fiches
pratiques sur www.planetepuydedome.com



Édition 2015 des cyclo-cols du Puy-de-Dôme

Le Puy-de-Dôme est une terre de cyclisme. Ses reliefs, propices au vélo, offrent de formidables itinéraires à parcourir. Nous invitons les plus valeureux et les amateurs de défis à gravir **9 cols emblématiques** du département.



Au fil de l'ascension, des panneaux d'information indiquent le dénivelé et les kilomètres restants et rappellent votre présence aux automobilistes.

La route partagée

Le Conseil départemental du Puy-de-Dôme, en partenariat avec les collectivités et les offices de tourisme concernés ont souhaité favoriser une pratique du vélo sur certains sommets du département reconnus pour leur beauté et la qualité des routes qui le sillonnent.

À cet effet, afin de concilier au mieux les contraintes des automobilistes et le confort des cyclistes, le concept de la route partagée a été retenu. Celui-ci repose sur le respect des différents usagers des routes afin de permettre une libre circulation de tous en toute sécurité.



Une signalétique spécifique

Le Conseil départemental a mis en place une signalétique adaptée qui permet d'alerter les automobilistes sur la présence de cyclistes au niveau des cols. Ces derniers, sachant que la circulation reste ouverte, sont incités à rester vigilants.

Les 9 cols emblématiques à gravir :

Col	Dénivelé	Distance
Col de la Plantade	+ 210 m	5,4 km
Col de la Soeur	+ 187 m	13 km
Col du Chansert	+ 566 m	9 km
Col de Vestizoux	+ 107 m	4 km
Col des Supyres	+ 785 m	14 km
Col de la Banne d'Ordanche	+ 150 m	4 km
Col de la Geneste	+ 212 m	8 km
Col du Béal	+ 896 m	14,5 km
Col de la Croix-Saint-Robert	+ 311 m	8 km

Altitude: 871 m

Altitude: 1 451 m



Quelques conseils

La sécurité avant tout.
Rester prudent, la route reste ouverte à la circulation.

À chacun son rythme...

Le cyclo-tourisme est une activité sportive mais surtout un loisir que chacun pratique selon son niveau.

Prévoir son équipement...

Le vélo et le casque.
Vérifier le dispositif de freinage et l'état des pneus. Vérifier le bon réglage du vélo par rapport à sa morphologie.
Porter un casque vélo est fortement conseillé, les chutes à vélo ne sont pas rares.

Retrouvez toutes les infos pratiques depuis l'application AUVERGNE VELO

